

Fuente Fría 2011

A photograph showing two mountain rescue workers in red jackets and helmets on a rocky, mountainous terrain. One worker in the foreground is wearing a tan cap and is looking towards the right. The other worker is further up the slope, wearing a white helmet. The background consists of steep, rocky hillsides with sparse green vegetation. The scene is brightly lit, suggesting a sunny day.

Mañana, sol y buen tiempo

Presentación

Diez años ya haciendo el mongolo en Fuente Fría. Y nunca mejor dicho, porque este año se ha llevado la palma. Más de la mitad del campamento tripeando bajo la lluvia. Si es que ya no llueve como antes... llueve mucho más. En fin, que la décima cita de este magno acontecimiento estival ha coincidido con el julio más lluvioso desde 1960 típico. Si lo llegamos a saber, en lugar de camisetas para conmemorar el evento encargamos chubasqueros...

Claro que no hay mal que por bien no venga: el mal tiempo ha sido la excusa perfecta para justificar una productividad tan baja como representativa de nuestra insigne patria (minorías étnico-regionales asistentes al campamento: fuck you). Si la Federación Española fuera el Unión Monetaria Europea, estaríamos más que expulsados (ahora que lo pienso, para cuatro que habilitan la licencia, pues...). Vamos, que a este paso nos va a tener que rescatar la FEE, la FCE, el TALPA, la OTAN y la ONCE... Si es que vamos para yayos, hasta nos ha costado acabar con las 420 cervezas que traímos este año. En fin, menos mal que en otros lugares hacen espeleo de verdad, porque si fuera por nosotros...



Marco geológico

Y digo yo... tendré que ir pensando en quitar esta sección, porque la cantidad de tonterías para rellenar espacio es -aunque vasta (y basta)- limitada. Y diez años son muchos años. De todos modos, como novedad, este año podríamos mencionar que las calizas y dolomías han debido ver como se aceleraba el proceso kárstico, porque con el aporte de agua que han tenido con las putas lluvias no es para menos. Para mí que el sistema debe tener por lo menos doscientos o trescientos kilómetros más de desarrollo que

antes del verano. De hecho, yo creo que hasta las areniscas se estaban pensando la posibilidad de disolverse, por puro aburrimiento (y es que la mera erosión tiene que rayar a cualquiera). Las margas, por su parte, siguen yendo a su rollo y tocándonos los cojones en los lugares más insospechados (cual inspectores de la SGAE). Por variar, iba a hablar también de las pegmatitas y las olivitas, pero creo que son volcánicas y prefiero dejarlo, no vaya a ser que haya alguien que lea esto (ya lo dudo, ya...).

Objetivos

Pues este año, con lo subiditos que estábamos por lo de los diez años y tal, nos habíamos marcado unos objetivos bastante ambiciosos: que si continuar explorando el meandro Mochilo-Rasta en la base del 260 del Acebo, que si instalar el Pozo Blanco y continuar su exploración, que si desobstruir nosequé, que si revisar una de las zonas más complicadas de la garma al Oeste del Mortillano...

Lamentablemente, se ha hecho bastante poco de todo esto. Al menos, hemos conseguido encalamar a cada participante una camiseta (de bastante mala calidad, todo hay que decirlo, a pesar del magnífico diseño ideado por Nuria), lo que nos permitirá sanear nuestras cuentas y vivir de las rentas hasta el año que viene. Que la vida está muy achuchá...



Participantes

Ricardo Martínez (Wychy)
Pedro González
Ángel García (Gelo)
Pedro Merino (Merinuco)
Cristóbal Ortega
Xavi
Susanna Graf
Moisés Rodríguez
Alfredo Moreno (Fredo)
Carolina Rodríguez
Nuria Gómez
Jesús Olarra
Javier García
Mikel López

José Antonio Gambino
Jorge Pena
Shaïla Martín
Cristina Robles
Francisco Antonio Cabrerizo (Cola)
Isabel Martín
Victor Cano (Turri)
José Miguel Martínez (Josemi)
Guillermo Posada (Mochilo)
Francisca Bueno (Paca)
Raúl Castilla (Rastas)
Miguel Caramés
Iago Rodríguez
Miguel Ángel Hinojosa

Ricardo Trueba (Rubio)
Ricardo Garcia (Ritxi)
Unai Bernaola
Urtzi Arteagoitia

Y de visita...

Álvaro Trueba
Martín Ricondo (Malvís)
Francisco García (Chisco)
José Ramón Sarabia (Frutero)
José Ramón Galván (Joserra)
Alberto de Antonio

Diario del campamento

Viernes 22: a eso de las siete aparece el Rubio por el club. Estamos para cargar Gelo, Pedro Hierro, Nuria, Pedro Merino, Cristina, Miguel, Mikel, Javi, Jorge, Shaila y Chisco. Vamos subiendo cosas a la plataforma, donde encontramos a Moi y Susanna. También aparecen Wychy, Cristóbal y Turri con su Lada, que salvará la jornada. El terreno está completamente empapado y hay que vaciar el cacharrón del Rubio para hacer varios portes, pues no sube la zona de lastras resbaladizas. Tras varios viajes queda todo más o menos acaldado. Suben también Martos, Álvaro y el Frutero.

Ligera pancetada como toma de contacto con la cultura gastronómica idiosincrásica de Fuente Fría y trompa monumental (de algunos que por decoro no serán mencionados) hasta altísimas horas de la madrugada. Daría para mucho, pero por si hay menores nos abstenemos de dar más detalles (están en la versión de pago de esta memoria). Ya de madrugada llegan Carol, Iago y Miguel.

Sábado 23: vamos amaneciendo con calma, viendo la pila de cosas que se nos han olvidado: garrafas de agua, manguera del generador... De hecho, como algo más tarde veremos, se nos olvidó un carro entero en el supermercado (Alzheimer es tu síndrome...). Cristóbal y Wychy se van de vivac

al Acebo (en plan “Dos hombres y un destino”, pero con menos pólvora), acompañados de Moi, Susana y Miguel (andaluz) para portear comida hasta el vivac situado en la cabecera del P.260. De paso, cambian algunas cuerdas de la línea de pozos, bastante machacadas, y retocan la cabecera del “Nieves Herrero”. Las malas lenguas dicen que Susana no para de quejarse por la falta de aporte calórico.

En cuanto al dúo dinámico, tras avanzar por el meandro y bajar varios pozos, deciden que no compensa el esfuerzo requerido para avanzar, pasando de todo y volviendo a dormir al vivac de -200. El AER ya no es lo que era...

El resto, acalda un poco el campamento y después a prospectar. Unos cuantos van por el camino de la H-4.4, balizándolo, y luego se dividen: Mikel, Shaila, Javi, Jorge, Pedro y Cristina van a bajar la FI-7 (marcada hace 20 días). Se quedan Shaila y Javi bajando la torca, que baja unos cuarenta metros y se cierra. Cerca de ella, otro agujero parece comunicar (no se baja).





Cristina y Pedro se van hacia las paredes de enfrente, marcando la FI-11, FI-13 y FI-15, llegando a un puente de roca que bordea una gran dolina que convendría revisar, particularmente una fisura que pudiera ser una gran cueva colgada.

Ya todos juntos de nuevo, Pedro baja la FI-17 (junto a la FI-7) que baja unos 35-40 metros y se cierra completamente al llegar a un estrato de roca podrida bastante derruida. De vuelta se marca la FI-19, cerca de la FI-7 (unos pocos metros por encima). Vuelven piano, piano, al campamento.

Gelo, Carol, Iago, Miguel y el Turri van a la FH-24, pendiente del año pasado. Se instala una cuerda de 60 y otra de 35, y casi no se llega. En el fondo, estrechez a desobstruir con marca de los polacos (DUM). Con un par de tiros se podría bajar unos

20 metros más; parece interesante, pues tiene aire. Se desinstala y se desciende por el gran cañón que baja de noroeste a sureste y se marcan la FI-12, FI-14, FI-16, FI-18 y FI-20, quedando todas pendientes de bajar. Las dos primeras se encuentran en el cañón debajo de la FH-24. La FI-16 aparece marcada como PR-30/2. La FI-18 (PR-91) está siguiendo el estrato horizontal al norte, justo enfrente de la FH-24. Finalmente, la FI-20 se encuentra cañón arriba, pasada la FI-16, en la pared derecha, siendo una fisura larga a media altura. En la zona baja del cañón se encuentra la FE-30, marcada también como PR-70 o 90 (no se ve bien).

De mientras, unos de Guadalajara han pasado por el campamento de visita (¿?). El Rubio, Malvis y Chisco se bajan para el pueblo. Pedro y Nuria bajan a por las garrafas y el cable. Llegan Isabel y Cola a

media tarde. Por la noche aparece Jose (en moto hasta casi el campamento, a pesar del terreno), y ya en mitad de la sobremesa nocturna aparecen Alvarito y el Frutero como espectros a llevarse la tienda (ni siquiera nos enteraremos de que se han ido).

Domingo 24: a media noche se pone a llover. Amanece lloviendo, con niebla y todo empapado. Gelo se baja temprano, pues este año le han jodido las vacaciones. Shaila, Mikel, Pedro M. y Cristina, escoltados por Croll, se van a Cofiar de turismo, y volviendo bastante empapados.. Al mediodía lle-



gan Wychy y Cristóbal, que han salido a las 11 del vivac, y nos cuentan sus peripecias. Encima del reventón, tienen que aguantar vaciles varios sobre los “héros con pies de barro”. Claro que barro comenzamos a tener todos, no sólo en los pies, sino hasta las orejas. Por la tarde se va Iago, acompañado de Carol, y Jose (que tiene que pedir sopitas para sacar la moto a empujones). Para compensar, llegan Mochilo, Raúl y Paca, junto con Fredo (en moto, como no). También se han bajado Moisés y Susanna, y más tarde llegará Josemi. Cena sustanciosa a base de lentejas y de una buena ronda de orujo (para pasarlas). No ha parado de llover en todo el puto día, y por la noche sigue...

Lunes 25: amanece lloviendo, y sin visos de mejorar. Fredo se baja al pueblo temprano para currar. Sube Carol con algo de compra (destaquemos las pipas, cuya ausencia había estado a punto de causar un motín en el campamento; se nota la falta del líder, las masas se sublevan a la mínima contrariedad). También Wychy se va a Zarauz, y Cristóbal baja a Ramales a por material. Turri, Josemi, Cristina (que se baja a Ramales) y Pedro M. se van a La Gándara al bar, donde se encuentran con Moi y Susanna que suben de nuevo. Sigue lloviendo de subida y ya no para. Cena poco animada, ahumada (el humo comienza a convertirse en una tortura) y mojada. Este año el campamento promete...

Martes 26: sigue lloviendo sin parar, la cosa comienza a ponerse bastante pesada. Ante la imposibilidad de hacer nada de nada, Miguel, Turri, Josemi, Cola, Moi y Susanna se van a Calaca a hacer la travesía. Cristóbal, Pedro Hierro, Nuria, Carol, Paca y Mochilo van a “adecentar” el camino (molan los eufemismos). Después de la tarea, Cristóbal y Mochilo se irán a Calaca también. Pedro M. se baja a Ramales y comienza a portear material



para los coches, visto que este año va a sobrar. El agua cubre ya el grifo de Fuente Fría, y la cosa no tiene visos de mejorar. Con este tiempo, un montón de gente que supuestamente iba a subir opta por quedarse en casa. Por la noche vuelve Pedro (para la cena, como no). Papeo bajo la lluvia y entre el humo, con la paciencia y ánimo del personal bastante minado. A última hora deja de llover, y los más optimistas hacen planes para el día siguiente (incautos...).

Miércoles 27: como no podía ser de otra manera, amanece lloviendo (lo ha hecho durante la mayor parte de la noche). Tras desayunar abundantemente, Moí y Susanna se van. A media mañana también se van Cola e Isabel, y poco después llega Olarra (*guest starring*).

El sector sureño (Cristóbal, Miguel, Raúl y Mochilo) se dirigen al Acebo con la intención de desinstalar el P.260, pero la cantidad de agua que cae por el pozo lo impide. Desmontan el vivac y cambian la instalación de la zona de la estrechez (a -90 aproximadamente), ya que las cuerdas están deterioradas.

Tras comer deja de llover y aprovechamos para arrancar. Los Pedros, Nuria, Mikel, Javi y Paca toman el camino secreto del AER. Merinuco baja la FI-19, que resulta ser una grieta que baja ocho metros, sin mayor interés. Baja después la FI-13, que tras un P.7 da paso a un P.6 con cabecera estrecha, tras una rampa da paso a un meandro que se estrecha: seis metros de estrechez vertical y la piedra canta unos 15 más. Traga aire, pero sería mucho curro desobstruir y se desestima. Javi baja la FI-11 (P.8 sin aire) que se cierra. Merinuco baja la FI-15 (grieta estrecha de unos 25-30 metros que se cierra completamente sin aire). Después, de retirada al campamento, con el alivio de haber podido hacer algo.

Por su parte, Miguel, Olarra, Turri, Josemi y Carol van a la FH-24. Olarra, Josemi y Turri equipan hasta la estrechez, y vuelven al campamento. Por la noche llega Jose, y la cena se anima algo ante la perspectiva de la mejoría del tiempo (y es que empeorar, no puede).

Jueves 28: por fin amanece sin llover. Tras otro desayuno calmoso, hacemos dos grupos. Mikel, Jose, Javi, los Pedros y Nuria van por el camino se-

creto para mirar la zona de la canal que sube a la FI-7. Se dividen en dos grupos: Nuria y los Pedros van a la parte superior, marcando y bajando la FI-23, que baja ocho metros y se cierra completamente (ahora más completamente incluso, ya que se hunde una repisa en la cabecera mientras Merinuco instala); la FI-27 (2 bocas que dan a un P.10 en cuya base hay un meandro impenetrable, sin aire); la FI-31DOL (gran dolina con un agujero entre bloques por el que las piedras caen unos 20 metros, pero que requeriría desobstrucción); y la FI-35 (en la parte superior de la ladera, gran grieta de unos 25 metros de profundidad).

Por su parte, el sector vascongado barre la ladera desde el comienzo inferior de la misma. Javi baja la FI-8 (P.6 que se cierra); la FI-25 (P.5 que no se baja porque se ve el fondo); la FI-29 (meandro descendente que a -7 da paso a un P.3 seguido de un P.10 al que llega otro meandro de frente; se estrecha sin aire); la FI-33 (grieta de 10 metros rellena de bloques que se cierra sin aire); la FI-21 (misma grieta al N-NO y un poco más abajo, al SE, grieta de 20 metros que sigue por un meandro estrecho unos cuatro metros más; podría forzarse pero no se sigue al no haber nada de aire).

Olarra, Mochilo, Raúl y Cristóbal bajan la FH-24, desobstruyen el paso estrecho, bajan un P.20 amplio con un aporte que se cierra en un meandro INFINITESIMAL; más abajo de la estrechez había un spit (debían ser polacos de cuando el comunismo, para poder pasar). Da un total de -100 metros.

Los Migueles, y Josemi bajan la FI-22 (P. 60 amplio, que enlaza con otro P. 50 volado; en su base, agua y meandro infinitesimal también; quedan ventanas por mirar pero no hay aire). Turri y Josemi bajan la FI-12 (P. 20 que se cierra completamente, sin aire). Bajan también la FI-16 (Simarrancalamoto), que es una diaclasa que forma un P. 50 con un escalón; a la altura del segundo fraccionamiento queda una ventana sin mirar.

Los dos Migueles bajan la FI-14 (P.20 sin aire, que se cierra). Raúl baja la FI-18 (P.20 que se cierra; meandro a la derecha que no parece tener aire; a cinco metros, ventana ascendente que probablemente dé a la calle). La FI-20 se queda sin bajar.

Los grupos van volviendo al campamento, donde se encuentran a Ritxi, Unai y Urtzi. Alfredo, que subía en



moto, tiene la mala suerte de romperse el brazo al descabargar (venía con Bernard, Nathalie y Lisa). Le acompañamos al coche y Bernard se lo lleva a Laredo. Unos días después le tendrán que operar. Cena a base de pasta, tristes por la avería de Fredo.

Viernes 29: por fin, amanece soleado (a buenas horas). Se baja Jose y sube Xavi, que ya está mejor de su infección. Cristóbal, Javi, Mochilo y Raúl se dirigen al Acebo, a desinstalar el pozo grande. Bajan el pozo y el primer resalte Cristóbal y Raúl, y suben desinstalando hasta la repisa de -60, donde se han quedado Mochilo y Javi mirando el Pozo Blanco (no se baja por la cantidad de agua que cae). Allí quedan tres cuerdas (100, 90 y 84), con la intención de ir en septiembre a instalarlo.

Los Pedros, Nuria, Carol, Xavi, Mikel, Paca y Ritxi (a los que se unirá Gelo más tarde) van a la zona del puente de roca de la FI-15. Se marcan varias y tras comer (en una maravillosa camp) se bajan la mayoría. Merinuco baja la FI-29 (grieta de -25 que se cierra, en una fisura de la vaguada que da a la FI-17) y la FI-43 (P.6 con corto meandro descendente que se cierra). Quedan situadas y sin bajar (están lejos y no parecen merecer mucho la pena) la FI-47 (rampa descendente en una dolina, sin aire y no muy interesante a priori) y la FI-51 (P.7 que pudiera continuar, en una fisura rellena de bloques). Pedro Hierro baja la FI-37 (P.20), y la FI-41- y FI-45, que se unen formando una sima de 20 metros. En plan colonialista marcamos la supercampa del AER. De postre, Gelo encuentra la FI-53, muy arriba, que se queda sin bajar (parece caer al menos unos 15 metros).

Por su parte, los Migueles bajan a la FI-22 (queda bautizada como Sima Migueles) para revisarla y desinstalarla. Se trata de un P. 60 seguido de un P. 50 que



acaba en un meandro estrecho que aspira aire, por donde circula agua (no se plantea la desobstrucción).

Unai marca la FI-26 (justo debajo de la FE-34) que es una gran dolina en cuyo fondo hay un P.15 (sin bajar). Algo similar ocurre con la FI-24, muy cerca de la anterior, junto a un gran tejo, que queda también sin bajar. Al lado de la misma hay otra sima que no se marca. No hay coordenadas de ninguna de ellas, pues Unai no tiene GPS. Quedan pendientes para el año que viene.

Gelo, antes de ir a buscar al otro grupo se desvía por el cañón que nace del cañón de las FI-12 y FI-14, y que va paralelo un poco más al norte. El estrato de materiales descompuestos que cruza horizontalmente el terreno y perpendicular a los ca-



ñones que descienden desde las cumbres del Mor-tillano continúa por este cañón y tiene algunas bocas en sus paredes. Trepano a la boca de la pared sur unos 10 metros se constata que no hay nada. En la pared norte hay otra posible boca pero precisa un pasamanos.

Josemi y Urtzi bajan la FI-20, que resulta ser un P.60 completamente colmatado; después bajan la FE-30 (P.20 que acaba en un nevero, seguido de un P.15 colmatado; estaba pendiente de bajar). Después entran a revisar la FA-38, acompañados por Miguel andaluz y Turri, y hacen una desobstrucción donde se dejó años atrás. Logran pasar, pero algo más allá otra estrechez les detiene. Con mucho aire frío (sopla), la desobstrucción es fácil, merece la pena revisar.

Por la noche, cena en el fuego haciendo un esfuerzo ímprobo por acabar con las pitanzas (y priva) que sobra. A pesar del ahinco de algunos, no se culminará la tarea con éxito...

Sábado 30: despedida y cierra. Aparecen de visita Joserra y Alberto. Se recoge todo temprano a la espera de que el Rubio suba con el pick-up. De mientras, prácticas de desobstrucción en materiales cerealísticos (Olarra, comono). Poco después del mediodía aparece, y abandonamos Fuente Fría (Fangal Frío este año), con la esperanza de que el próximo verano nos trate un poco mejor. Por la noche, parrillada de rigor en Vegacorredor y alterne en el Marcos (los que no están excesivamente yayos). Y eso es to..., eso es to..., eso es todo amigos...



Fotos para el olvido...

Se masca la tragedia...




Otra muestra de que no te puedes fiar de las mujeres (aunque no hacían falta más pruebas)



Alegoría
(diarrea verbal)

Síndrome de Down
vs.
Trastorno de hiperactividad



El Patriarca de Fuente Fría...



Áccesit al material más finfrautilizado (el premio se lo llevó el equipo de topo)



A falta de lirón... Trae para acá la cinta americana...

Grasoterapia: ideal para cutis secos...



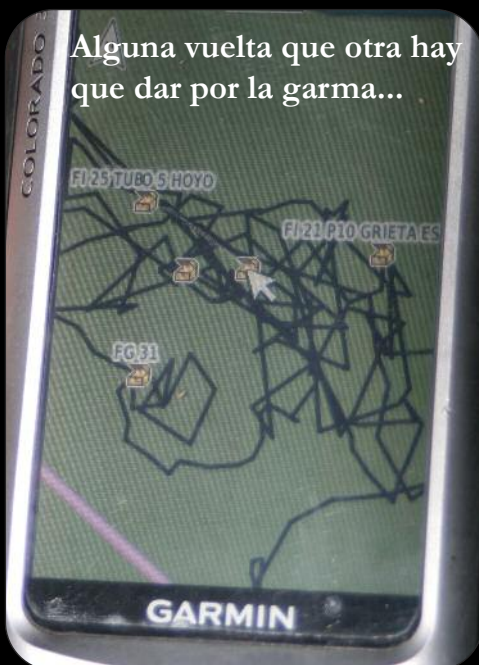
Mikel irreconocible:
El Mundo...



...y la
pata de jamón...



Miembros de
la FEE
negociando
de cara a la
próxima
Asamblea...



Alguna vuelta que otra hay
que dar por la garma...



Técnicas de fortuna



Si es que ya no llueve como antes...



Este Lego sí que mola...



¿Senderos de gloria
o Highway to hell?

Resultado de las prospecciones


Durante el campamento se han situado y bajado una treintena de simas, desafortunadamente, y a pesar de que varias de ellas presentaban corriente de aire (algunas aspirante), ninguna de ellas ha dado resultado positivo. De hecho, la mayoría han resultado ser pequeñas cavidades de nulo interés. Un par de incógnitas interesantes quedan pendientes para el año que viene, pendientes de desobstrucción, pero a pesar de ello probablemente ha sido el año más magro en resultados de los diez que llevamos celebrando el campamento.

Las zonas prospectadas han sido fundamentalmente dos: en primer lugar se ha continuado en el lugar donde se dejó el año pasado, en la “ladera” izquierda de la canal superior que forma el valluco de la H-4.4. Allí se ha prestado especial atención a un estrato muy marcado en el que aparecen un buen número de simas, algunas de las cuales ya se exploraron el año anterior.

La otra zona se sitúa al Sur del collado que se abre al inicio del contrafuerte que sube al Mortillano, aunque para alcanzarlo se optó (en lugar de por la H-4.4) por ir a través del “camino secreto”, más cómodo (dentro de un orden, se entiende). Allí las prospecciones se han concentrado en la zona sur de la depresión que se encuentra al Sur del mencionado collado, y que es cabecera del valle del “camino secreto”. También se ha mirado la zona oeste de dicha depresión, al menos parcialmente. A continuación, la descripción de las cavidades más significativas encontradas este año

FI-7: sima de unos 40 metros de profundidad, ubicada en la depresión sita al SE del contrafuerte que sube al Mortillano. Mirada por Javi y Shaila

FI-8: pequeña sima de 5 metros que se cierra, situada en la margen derecha del “camino secreto”. Bajada por Javi.





FI-9: pequeña cueva horizontal de cinco metros de desarrollo, sin mayor interés. Mirada por Pedro Merino.

FI-10: grieta vertical situada en un farallón. Penetrable una docena de metros, pudiéndose avanzar más quitando bloques. Tiene aire, pero probablemente venga de arriba. Mirada por Pedro Merino.

FI-11: gran fisura de lapiaz que se convierte en un pozo de 8 metros que se cierra completamente, sin aire. Mirada por Javi.

FI-12: P.20 que se cierra completamente, sin aire. Bajada por Turri y Josemi.

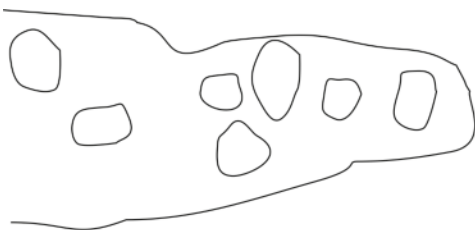
FI-13: en una amplia fisura existente en la ladera sur de la depresión, un P. 7 formado por bloques da paso a un P.6 de estrecha cabecera. En su base, una corta rampa descendente da lugar a un meandro horizontal que pronto se desfonda: cae unos 20 metros, pero los seis primeros son demasiado estrechos para poder pasar. Traga aire. Mirada por Pedro Merino.

FI-14: P. 20 sin aire, que se cierra. Bajada por los dos Migueles.

FI-15: situada al otro lado del “puente de roca”, es una grieta de lapiaz alargada pero bastante estrecha que baja unos 25 metros, cerrándose sin posibilidad de continuación y sin aire. Mirada por Pedro Merino.

FI-16: (Simarrancalamoto); diaclasa que forma un P.40 con diversos escalones, seguido de un P.15; a la altura del segundo fraccionamiento queda una ventana sin mirar (travesía larga). Estaba marada como PR-30/2, pero no bajada previamente. Explorada por Turri y Josemi.

FI-17: sima situada a escasos metros de la FI-7. P.35 en cuya base la sima se abre en tres salitas con la roca muy podrida. En la boca se nota aire, pero no abajo. Bajada por Pedro Merino.



FI-9



FI-10



FI-18 (PR-91): P. 20 que se cierra; meandro a la derecha que no parece tener aire; a cinco metros, ventana ascendente que probablemente dé a la calle. Bajada por Raúl.

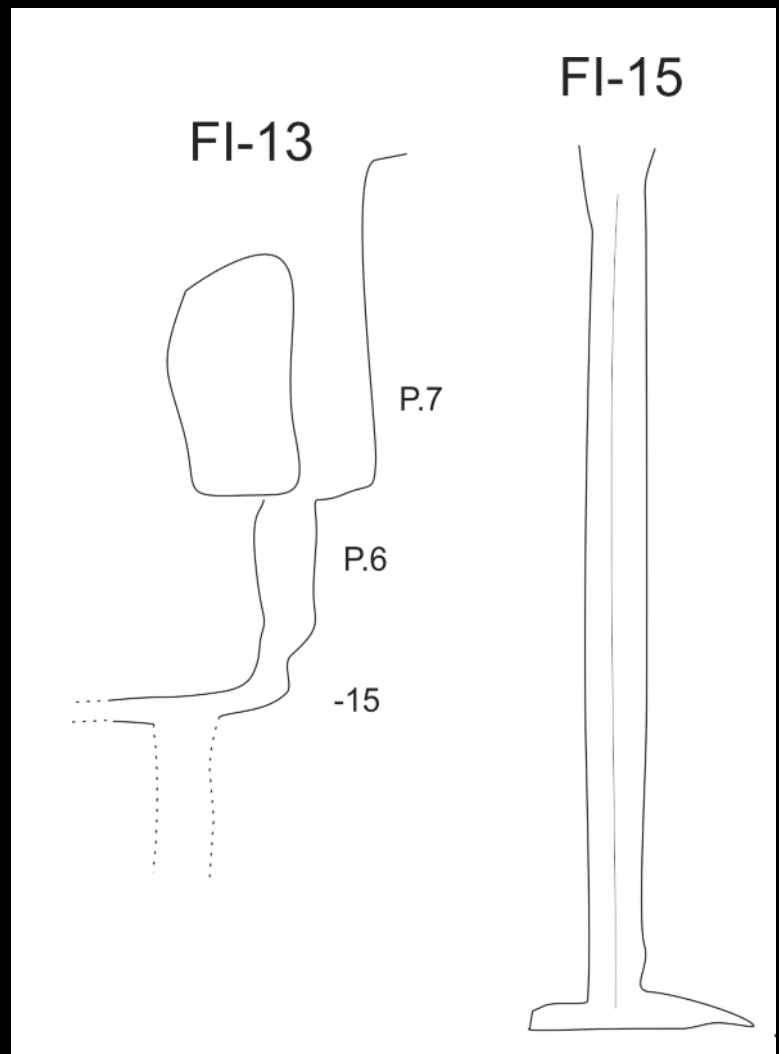
FI-19: grieta del lapiaz que apenas baja ocho metros, sin aire y sin interés ninguno. Bajada por Merinuco.

FI-20: fisura larga en la pared derecha del cañón, a media altura, con boca estrecha. Es una sima que baja unos 60 metros, situada a caballo entre los dos estratos muy marcados que se ven en el cañón. Bajada por Josemi.

FI-21: grieta de 20 metros que sigue por un meandro estrecho unos cuatro metros más; podría forzarse pero no se sigue al no haber nada de aire. Bajada por Mikel.

FI-22 (Sima Migueles): P.64 (de unos 6 metros de diámetro) seguido, tras una estrechez, de un P.45 (9 metros diámetro) que acaba en un meandro estrecho que aspira aire, por donde circula agua (no se

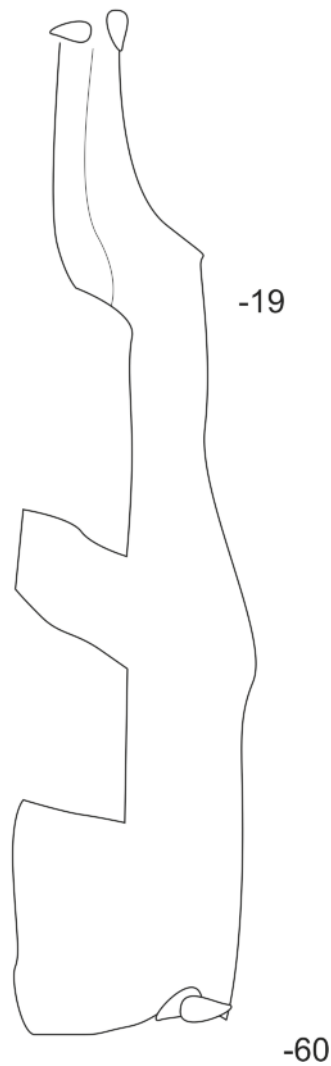
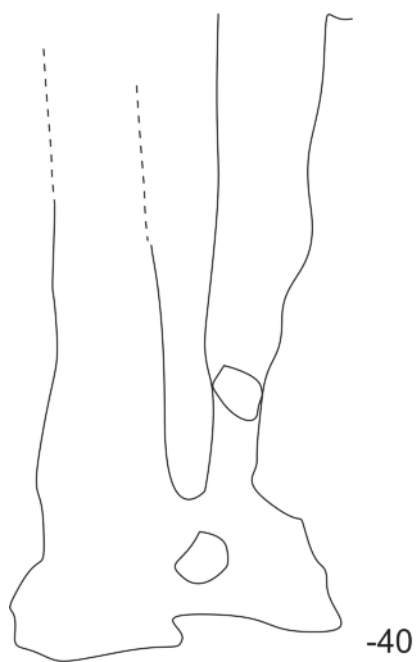
plantea la desobstrucción). Baja 113 metros en total Explorada por ambos Migueles y Josemi.



FI-17

FI-20

FI-22



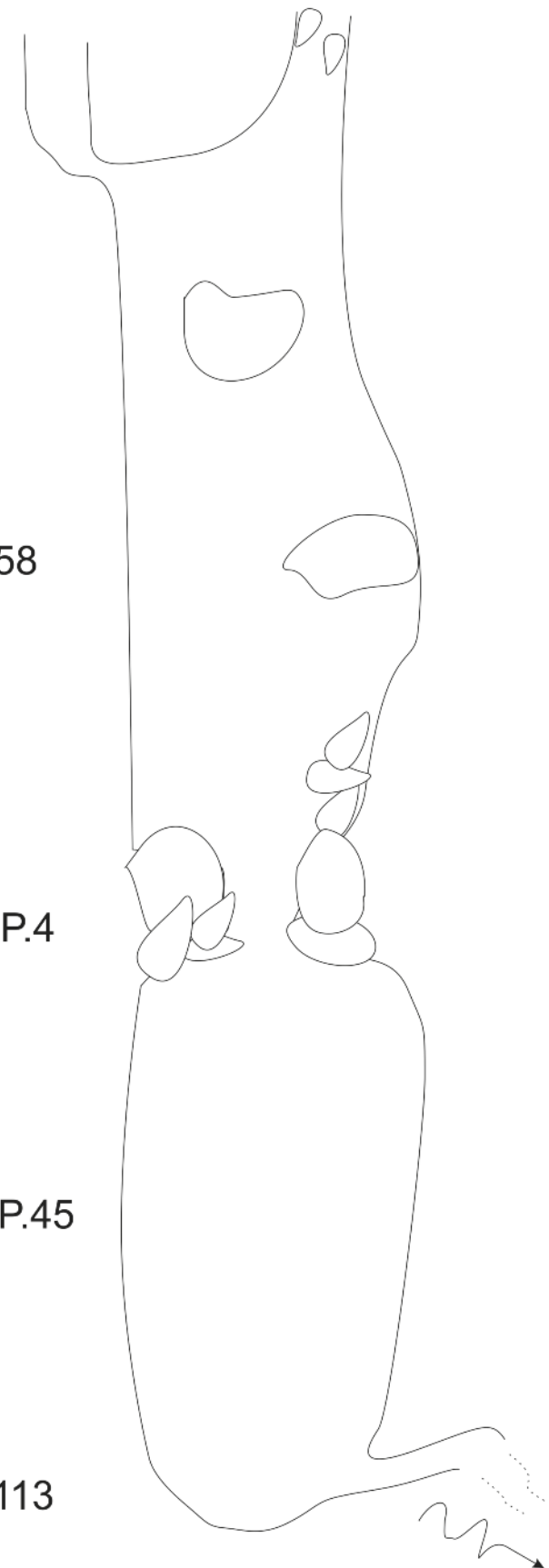
P.4

P.58

P.4

P.45

-113



FI-23: sima de ocho metros en el lapiaz que baja ocho metros y se cierra. Una repisa en la cabecera se hunde al entrar. Bajada por Pedro Merino.

FI-24: situada junto a un gran tejo, baja unos 15 metros en rampa. Sin mirar; situada por Unai.

FI-25: pozo de cinco metros que no se baja porque se ve el fondo completamente.

FI-26: situada en una dolina, debajo de la FE-34. Baja unos 15 metros en rampa.. Sin bajar. Situada por Unai.

FI-27: P.10 con dos bocas que da paso a un meandro impenetrable, sin aire. Bajada por Merinuco.



FI-29: meandro descendente que a -7 da paso a un P.3 seguido de un P.10 al que llega otro meandro de frente; se estrecha sin aire. Mirada por Javi.

FI-31DOL: gran dolina con un agujero entre bloques por el que las piedras caen unos 20 metros, pero que requeriría desobstrucción. Mirada por Pedro Merino.

FI-33: grieta de 10 metros rellena de bloques que se cierra sin aire. Mirada por Mikel.

FI-35: en la parte superior de la ladera, gran grieta de unos 25 metros de profundidad colmatada completamente. Otra pequeña fisura en su base aparece asimismo rellena de bloques. Sin aire aparente. Bajada por Pedro Merino.

FI-37: P. 15 que se cierra. Bajada por Pedro Hierro.

FI-39: grieta de -25 que se cierra, en una fisura de la vaguada que da a la FI-17. Sin aire. Bajada por Pedro Merino.

FI-41: sima de 20 metros situada por encima de la “campa del AER”. Se une a la FI-49, y comunica con otra pequeña sima cercana (esta última sin marcar). Bajada por Pedro Hierro.

FI-43: P.6 con corto meandro descendente que se cierra, sin aire; se encuentra encima y al Norte de la “campa del AER”. Bajada por Pedro Merino.

FI-45: P. 20, con una estrechez impenetrable en su base, sin aire. Bajada por Pedro Hierro.

FI-47: rampa descendente en una dolina al Sur del contrafuerte que da al Mortillano, sin aire y no muy interesante a priori. Situada por Pedro Merino.

FI-49: pozo de 30 metros. A -20 se le une la FI-41. Se cierra completamente. Bajada por Pedro Hierro.

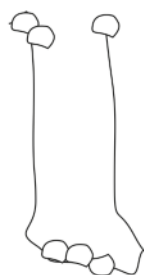
FI-51: P.7 que pudiera continuar, en una fisura rellena de bloques, está sin mirar. Se encuentra en la parte Sur del contrafuerte que sube hacia el Mortillano, en una canal que baja hacia la zona de la FI-49. Situada por Pedro Merino.

FI-53: Sima de unos 15 metros, sin bajar. Situada por Gelo.

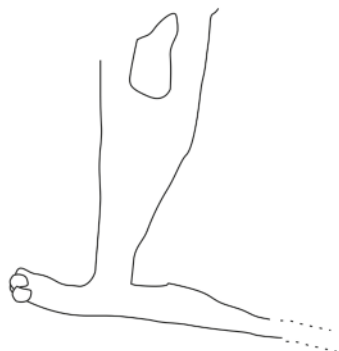
FH-24: sima que quedó pendiente el año pasado.

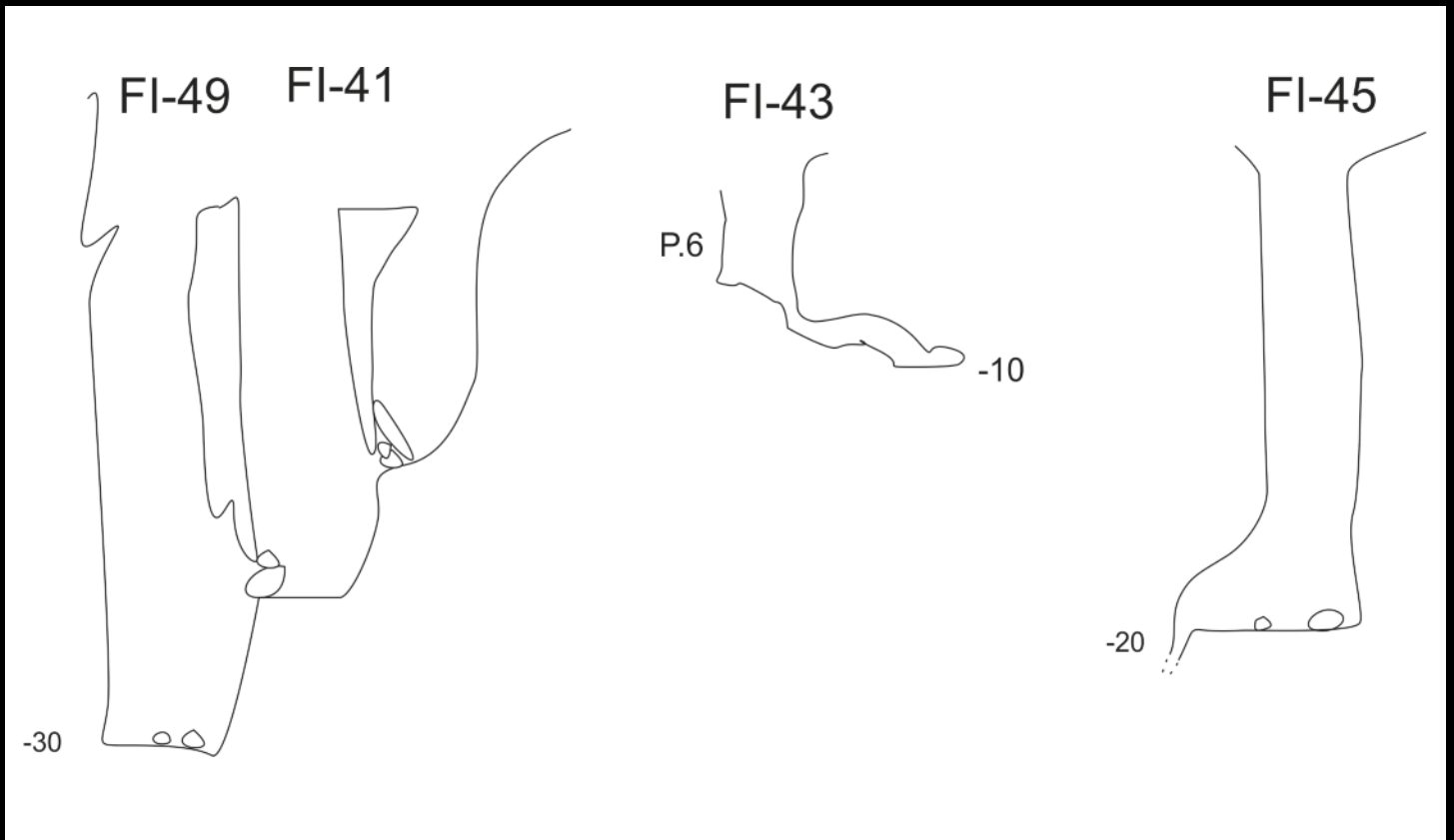
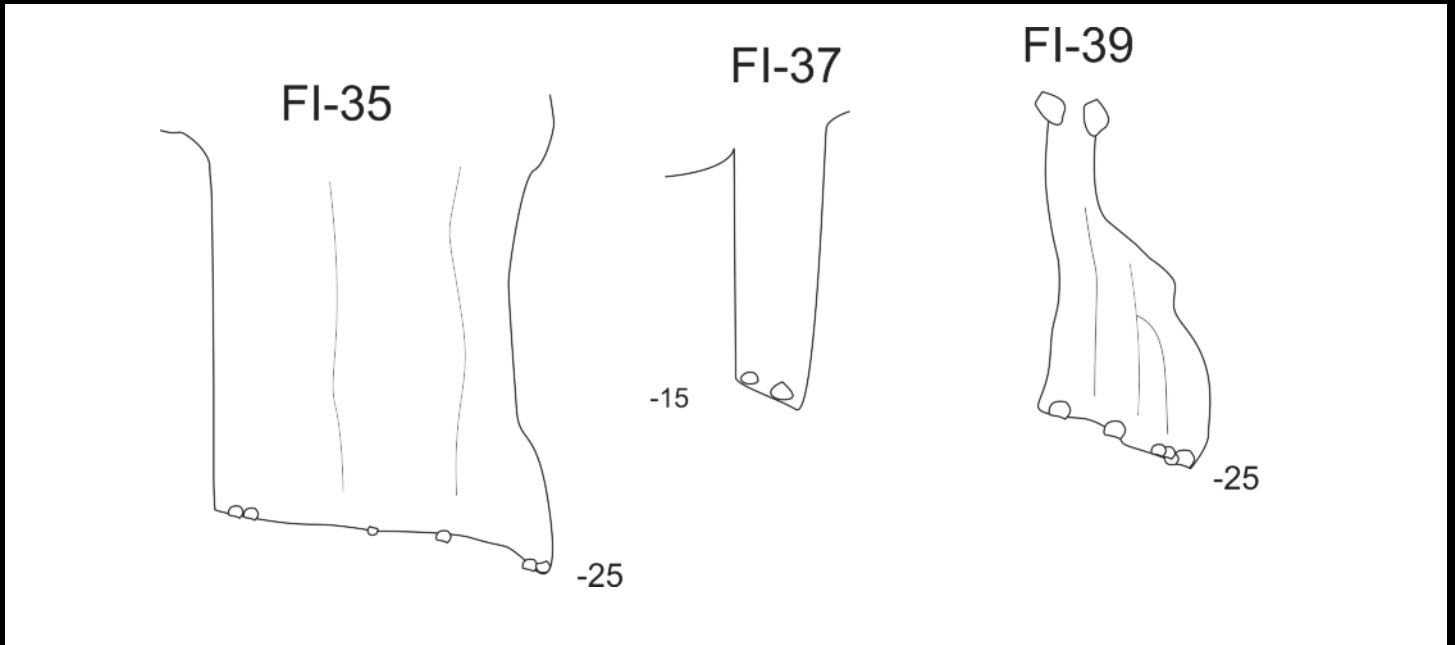
FA-38: revisada este año. Cueva horizontal, con mucho aire frío. Una estrechez al final impide continuar, pero merece la pena desobstruir, ya que aparentemente es fácil pasar. Mirada por Josemi y Turri.


FI-23



FI-27







FI-20

FI-16(PR30)

FI-18(PR94)

FI-22

FI-12

FE-30B

FI-14

FI-47

FI-51

FI-43

FI-41

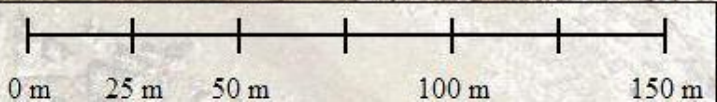
FI-41


FI-39

FI-45

FI-53

FI-41DOL





FI-17

FI-7

FI-50

FI-11

FI-23

FI-21

FI-25

FI-8

FI-9

FI-10

Nombre	X	Y	Z	Descripción	ED-50
FI-7	453154	4787767	1208	Sima de 40 metros que se cierra sin continuación posible.	
FI-8	453258	4787692	1241	P. 6 sin mayor interés.	
FI-9	453293	4787669	1222	Pequeña cueva horizontal de seis metros que se cierra completamente.	
FI-10	453401	4787707	1190	Grieta vertical en un farallón, rellena de bloques. Entra unos 10 metros y se estrecha, con aire.	
FI-11	453135	4787724	1287	P. 8 que se abre en una gran fisura, se cierra sin aire.	
FI-12	452982	4788099	1237	P. 20 que se cierra completamente, sin aire.	
FI-13	453098	4787747	1297	P. 6 + P. 6 seguido de rampa y meandro, que da paso a un P.20 demasiado estrecho, con aire (traga).	
FI-14	452995	4788101	1288	P. 20 que se cierra, sin aire.	
FI-15	453053	4787797	1298	Grieta estrecha de unos 25-30 metros de profundidad que se cierra sin aire.	
FI-16 (PR -30/2)	452953	4788121	1297	P. 50 con un escalón a mitad. A la altura del 2º fraccionamiento queda una ventana sin mirar.	
FI-17	453136	4787791	1271	P. 35 que se cierra tras dos salitas de tamaño medio formada por la llegada de otros pozos, sin aire.	
FI-18 (PR-91)	453000	4788117	1298	P. 20 que da a un estrecho meandro, impenetrable, sin aire.	
FI-19	453161	4787761	1276	Grieta de 7 metros sin mayor interés ni aire.	
FI-20	452960	4788144	1327	P. 60 completamente colmatado	
FI-21	453154	4787707	1264	Grieta que baja 20 metros y sigue por un meandro bastante estrecho que no se fuerza porque no hay aire.	
FI-22	452974	4788118	1332	P. 60 + P. 60 seguido de un meandro impenetrable por el que se filtra el agua, sin aire (quedan ventanas por mirar)	
FI-23	453136	4787731	1262	P. 8 sin mayor interés	
FI-24	---	---	---	Pendiente de bajar, junto a un gran tejo. Sin coordenadas.	
FI-25	453147	4787712	1274	P. 5 que no se baja porque se ve el fondo.	

Nombre	X	Y	Z	Descripción	ED-50
FI-26	---	---	---	Pendiente de bajar. P.15 ubicado en el fondo de una dolina. Sin coordenadas.	
FI-27	453138	4787714	1255	P. 10 con dos bocas que da paso a un meandro impenetrable, sin aire.	
FI-29	453154	4787702	1272	Meandro descendente que a -7 da paso a un P. 3 seguido de un P. 10; se estrecha sin aire.	
FI-31DOL	453115	4787705	1306	Gran dolina con un agujero entre bloques por el que las piedras caen unos 20 metros, pero que requeriría desobstrucción	
FI-33	453162	4787703	1273	Grieta de 10 metros rellena de bloques que se cierra sin aire.	
FI-35	453090	4787697	1319	Gran grieta de unos 25 metros de profundidad; se cierra completamente, sin aire.	
FI-37	453025	4787830	1326	P. 15 que se cierra, sin aire.	
FI-39	453032	4787808	1265	Grieta en el lapiaz de unos 25 metros que se cierra; sin aire.	
FI-41	453020	4787823	1333	P. 20 que da a la FI-49.	
FI-43	453054	4787855	1327	P. 6 con corto meandro descendente que se cierra; sin aire.	
FI-45	453013	4787824	1336	Sima de 20 metros con estrechez impenetrable en su base, sin aire.	
FI-47	453046	4787927	1322	Rampa descendente en una dolina, sin aire y no muy interesante a priori; sin mirar.	
FI-49	453016	4787816	1331	P. 30 al que se une la FI-41.	
FI-51	453021	4787920	1332	P. 7 que pudiera continuar, en una fisura rellena de bloques; sin mirar.	
FI-53	452982	4787753	1314	Sima de unos 15 metros, sin bajar.	

No han sido utilizadas las siguientes numeraciones: FI-28, FI-30, FI-32, FI-34, FI-36, FI-38, FI-40, FI-42, FI-44, FI-46, FI-48 y FI-50 (que se utilizarán durante las prospecciones del resto del verano y el otoño en otros lugares del macizo)



Frases célebres

Pedro H: “Aquí lo llamamos bacon... bacontodo...”

Pedro H: “Mikel, eres autoliabile”

Miguel: “¿Qué? ¿Vamos a meternos todos en el agujero?”

Mochilo: “Tié menos tacto que una polla liada en un trapo”

Miguel: “No sabía yo que era un vivac feng-shui..”

Pedro H: “Quita esos buzos que casi no nos vemos las caras”

Pedro M: “Mejor pon alguno más”

Todos: “¿Y cuántos teníamos que ser hoy, Pedro?”

Mikel: “Había en Bilbao un frugi-warrior...”


Pedro M: “Si soy yo, en lugar de Scotex os cojo lija reversible del 12...”

Nuria: “Lo que no pasó el control de calidad se quedó en el carrito”

Pedro M: “Mikel, tú, como vegeta, ¿te hubieras comido a la madre del Rey?”

Mikel: “No va a estar lloviendo toda la semana...” (accésit al bocazas del campamento)

Wychy (por el humo): “Estoy pensando en llenar la bota de vino de colirio”



Pedro H: “Wychy ya tiene más tripa que yo”

Wychy: “También tengo más pelo que tú”

Wychy (por el culo de Cristóbal): “Es la única exploración que he hecho”

Pedro M: “A los perros se les enseña igual que a los niños: a golpes”

Pedro H: “Si no sabes cerrar un bote estanco, vete a un curso de la FEE”

Moi: “Bajaron tres pancetófagos, digo espeleólogos...”

Moi: “Tengo los pancetocitos por las nubes...”



Cristóbal: “Menos comida y más chapas”

Miguel: “El que trabaja es porque no vale para otra cosa”

Ritxi: “Turri, eres el antiMikel”

Pedro M: “Olarra es un ninfómano de la palabra”

Josemi: “A ver, aquí que soplen hay bastantes, pero que chupen no muchas” (¿por las simas?)

Turri: “Fue uno de los ataques de ansiedad con los que más me he reído”

*El hombre
propone...*

*...y la climatología
dispone.*



EXPLORAR




EMBARRARSE




BEBER



AHUMARSE



COMER



MOJARSE